



**КОМИТЕТ ИМУЩЕСТВЕННЫХ ОТНОШЕНИЙ
АДМИНИСТРАЦИИ ПЕРМСКОГО МУНИЦИПАЛЬНОГО РАЙОНА**

Разрешение на использование земель или земельного участка,
находящегося в муниципальной собственности или государственная
собственность на которые не разграничена

24.05.2021

№ 15

Пермского района,
Пермского края

Выдано Открытому акционерному обществу «Межрегиональная распределительная сетевая компания Урала» (ИНН 6671163413, ОГРН 1056604000970, почтовый адрес: 614000, г. Пермь, ул. Инженерная, д. 17)

На право использования земель или земельных участков в соответствии с приложенной схемой границ земельных участков (*Приложение № 1*)

В целях: «Строительство временных или вспомогательных сооружений (включая ограждения, бытовки, навесы), складирования строительных и иных материалов, техники для обеспечения реконструкции линейного объекта федерального, регионального или местного значения (Реконструкция КВЛ-35 кВ Пермская ТЭЦ-13 - Заозерье с отпайкой на ПС Скобелевка 1, 2 цепь (расширение просеки))»

Срок использования: с 24.05.2021 года по 23.05.2022 года

Особые условия использования:

1. Данное разрешение не дает право на строительство или реконструкцию объектов капитального строительства.

2. В случае, если использование земель или земельного участка, либо его части, на основании данного разрешения привело к порче либо уничтожению плодородного слоя почвы в границах таких земель или земельного участка, либо его части, лицо, которому выдано данное разрешение обязано:

1) привести такие земли или земельный участок, либо его части в состояние, пригодное для их использования в соответствии с разрешенным использованием;

2) выполнить необходимые работы по рекультивации таких земель или земельного участка, либо его части.

И.о. председателя комитета
имущественных отношений администрации
Пермского муниципального района



М.В. Королева

(подпись, печать)

СХЕМА РАСПОЛОЖЕНИЯ ЗЕМЕЛЬНОГО УЧАСТКА
НА КАДАСТРОВЫЙ ПЛАНЕ ТЕРРИТОРИИ

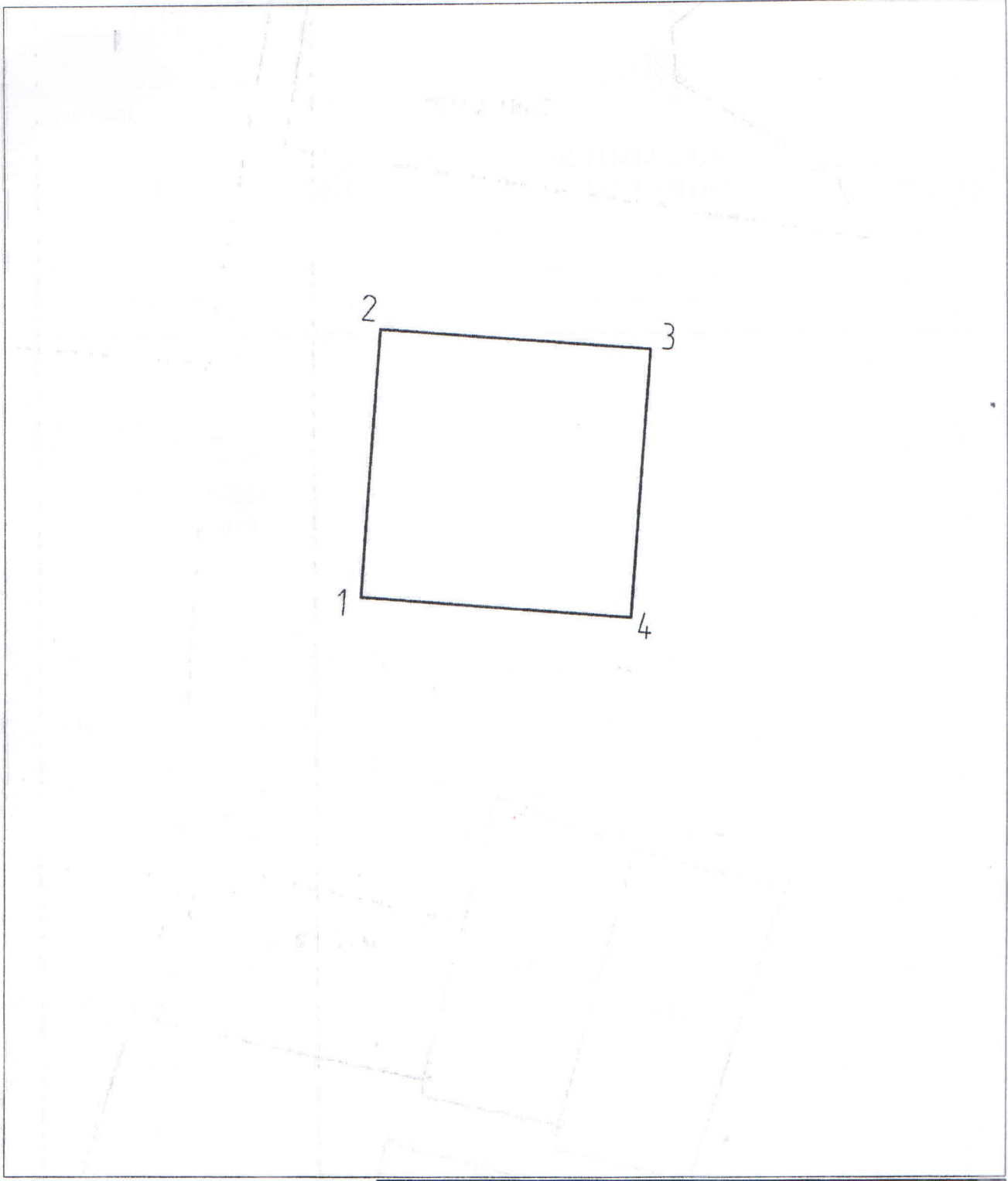
Заявитель: ОАО "МРСК Урала"
Кадастровый квартал: 59:32:3020014
Разрешенное использование земельного участка: Коммунальное обслуживание (3.1).
Категория земель: Земли сельскохозяйственного назначения
Местоположение: Пермский край, Пермский Район, с. Скобелевка

Условный номер земельного участка: 59:32:3020014:(3У1)		
Площадь земельного участка: 2500 кв.м		
Обозначение характерных точек границ	Координаты, м	
	X	Y
1	541513,67	2234693,04
2	541563,45	2234696,70
3	541559,79	2234746,64
4	541509,92	2234742,98
1	541513,67	2234693,04




Заявитель

(подпись)

(расшифровка подписи)



Условно-графические обозначения

-  - граница образуемого земельного участка;
-  - граница учтенного земельного участка;
-  - кадастровый номер земельного участка.

Система координат МСК-59
Масштаб 1:1000

Заявитель

(подпись)

[Handwritten signature]

(расшифровка подписи)